










COMMUNE DE BOUSSAC
-
Servitudes d'utilité publique

Légende

-  AC1 - Monument historique
-  AC1 - Monument historique (générateur)
-  AC2 - sites classés ou inscrits à l'inventaire des sites d'intérêt général
-  EL7 - voie d'alignement
-  I4 - ligne aérienne ou souterraine de transport d'énergie électrique
-  PT1 - protection des centres de réception radioélectriques contre les perturbations électromagnétiques
-  PT2 - protection des centres radioélectriques d'émission et de réception contre les obstacles
-  T1 - Voie ferrée
- PM1 - Plan de Prévention des Risques Naturels :
 -  R 111.3

 Liberté • Égalité • Fraternité RÉPUBLIQUE FRANÇAISE	DIRECTION DÉPARTEMENTALE DES TERRITOIRES DE LA CREUSE
	Mission Connaissance et Stratégie des Territoires
PRÉFET DE LA CREUSE	© IGN - Scan 25, BD Carto ® septembre 2016